

Документ подписан простой электронной подписью

Информация о владельце:

ФИО: Ястребов Олег Александрович

Должность: Ректор

Дата подписания: 18.05.2023 10:54:19

Уникальный программный ключ:

ca953a0120d891083f939673078ef1a989dae18a

Федеральное государственное автономное образовательное учреждение высшего образования
«Российский университет дружбы народов имени Патриса Лумумбы»

Аграрно-технологический институт

(наименование основного учебного подразделения (ОУП) – разработчика ОП ВО)

Утверждена на заседании Ученого
совета РУДН протокол № 3
от « 27 » февраля 2023 г.

Открыта приказом ректора РУДН
№ 129
от « 17 » марта 2023 г.

ОСНОВНАЯ ПРОФЕССИОНАЛЬНАЯ ОБРАЗОВАТЕЛЬНАЯ ПРОГРАММА ВЫСШЕГО ОБРАЗОВАНИЯ (ОП ВО)

Направление подготовки/специальность:

21.04.02 Землеустройство и кадастры

(код и наименование направления подготовки/специальности)

Направленность (профиль/специализация):

Технологии геодезических и кадастровых работ

(наименование ОП ВО)

Образовательная программа разработана в соответствии с требованиями:
ОС ВО РУДН, утвержденного приказом ректора № 371 от «21» мая 2021 г.

Уровень образования:

магистратура

(бакалавриат/специалитет/магистратура/ординатура – вписать нужное)

Квалификация выпускника:

магистр

(квалификация выпускника в соответствии с приказом Минобрнауки России от 12.09.2013 г. №1061)

Срок получения образования по ОП ВО:

2 года

(очная форма обучения)

(очно-заочная форма обучения)


(заочная форма обучения)

Сведения об особенностях реализации программы:

Реализация ОП в рамках сетевого взаимодействия (двойной диплом, одно направление), вуз-партнер Казахский агротехнический университет имени С. Сейфуллина


СОГЛАСОВАНО:

Руководитель ОП ВО
Поддубский А.А.




(подпись)

Председатель МССН
Поддубский А.А.



(подпись)

Руководитель ОУП
Довлетярова Э.А.



(подпись)

« ___ » _____ 2023 г.

« ___ » _____ 2023 г.

« ___ » _____ 2023 г.

2023 г.

ОБЩАЯ ХАРАКТЕРИСТИКА ОСНОВНОЙ ОБРАЗОВАТЕЛЬНОЙ ПРОГРАММЫ ВЫСШЕГО ОБРАЗОВАНИЯ (магистратура)

1.1. Цель (миссия) ОП ВО

Свою миссию Российский университет дружбы народов видит в удовлетворении образовательных потребностей личности, общества и государства, в развитии единого образовательного пространства РФ в области землеустройства и кадастров.

Миссия основной образовательной программы ОП ВО магистратуры по направлению подготовки «Землеустройство и кадастры» состоит в подготовке квалифицированных кадров в области землеустройства и кадастров посредством практико-ориентированного обучения с ориентацией на развитие компетенций магистра. Целью ОП ВО магистратуры по направлению «Землеустройство и кадастры» является подготовка квалифицированных кадров в области землеустройства и кадастров посредством формирования у студентов общекультурных (универсальных, общенаучных, социально-личностных, инструментальных) и общепрофессиональных, профессиональных компетенций по направлению подготовки «Землеустройство и кадастры», а также развития личностных качеств (целеустремленности, организованности, трудолюбия, ответственности, коммуникативности, толерантности, общей культуры, настойчивости в достижении цели, выносливости и физической культуре), позволяющих реализовать сформированные компетенции в профессиональной деятельности.

1.2. Основные сведения

Срок обучения и формы обучения: Нормативный срок обучения – 2 года по очной форме.

1.3. Особенности реализации ОП ВО

Кроме подготовки по основной образовательной программе, студенты РУДН имеют возможность одновременно с обучением в магистратуре

получить дополнительное образование по иностранным языкам в рамках программы «Переводчик в сфере профессиональной коммуникации» и после успешного обучения получить диплом переводчика. Изучив язык, студенты имеют возможность участия в зарубежных стажировках.

1.4. Потребность рынка труда в выпускниках данной ОП ВО

Выпускник может занимать следующие должности: Кадастровый инженер (после сдачи квалификационного экзамена согласно установленному порядку), инженер-геодезист, инженер-землеустроитель, инженер, землеустроитель, менеджер и др. Примерный перечень организаций, в которых выпускник может осуществлять профессиональную деятельность: Роскадастр, кадастровые палаты, организации, осуществляющие профессиональную деятельность в области геодезии, землеустройства и кадастров, риэлтерские агентства и др.

1.5. Требования к абитуриенту

Абитуриент должен иметь документ государственного образца о высшем образовании (на уровне бакалавриата/специалиста), если в нем есть запись о получении предьявителем высшего образования (на уровне бакалавриата/специалиста) или эквивалентный документ иностранного государства, а также успешно сдать вступительное испытание. Дополнительные требования к абитуриенту определяются Правилами приема граждан в Федеральное государственное образовательное автономное учреждение высшего образования «Российский университет дружбы народов».

1.6. Характеристика профессиональной деятельности выпускника

ОП

1.6.1. Область профессиональной деятельности

Область профессиональной деятельности магистров включает: имущественные отношения; систему управления земельными ресурсами и объектами недвижимости; организацию территории землепользований;

прогнозирование, планирование и проектирование землепользования, рационального использования и охраны земель; учёт, кадастровую оценку и регистрацию объектов недвижимости; топографо-геодезическое и картографическое обеспечение землеустройства и кадастров; позиционирование объектов недвижимости, кадастровые съёмки, формирование кадастровых информационных систем; межевание земель и формирование иных объектов недвижимости; правоприменительную деятельность по установлению права собственности и контролю использования земельных участков и иных объектов недвижимости; инвентаризацию объектов недвижимости; мониторинг земель и иной недвижимости; налогообложение объектов недвижимости; риэлтерскую, оценочную и консалтинговую деятельность в сфере имущественного комплекса. Специфика профессиональной деятельности магистров заключается в ориентировании его профессиональной деятельности в области землеустройства, межевания земель и формирования объектов недвижимости, образование землепользований, как сельскохозяйственного, так и несельскохозяйственного назначения; топографо-геодезического и картографического обеспечения землеустройства; разработке схем и проектов землеустройства, осуществления контроля за использованием земель; формирования и использования земельно-информационных систем; применении данных мониторинга земель в землеустройстве. Все виды практик по профилю подготовки проводятся в структурах, деятельность которых связана с решением проблем в области землеустройства, землепользования и кадастров, в предприятиях различных форм собственности, обеспечивающих деятельность по разработке проектов землеустройства, инвентаризации земель, формированию прав на объекты недвижимости, проведению землеустроительных экспертиз, установлению (восстановлению) границ административных территориальных образований, зон с особыми условиями использования территорий, их частей, землевладений и землепользований.

1.6.2. Объект профессиональной деятельности

Объектами профессиональной деятельности магистров по направлению подготовки 21.04.02 «Землеустройство и кадастры» являются: земельные и другие виды природных ресурсов; категории земельного фонда; территории субъектов Российской Федерации, муниципальных образований, населённых пунктов, территориальных зон, зон с особыми условиями использования территорий, их частей, территории других административных образований; зоны специального правового режима; зоны землепользований и земельные участки в зависимости от целевого назначения и разрешённого использования; территории сельскохозяйственных организаций различных форм собственности и их отдельные части; земельные угодья; объекты недвижимости и кадастрового учёта; информационные системы, инновационные технологии в землеустройстве и кадастрах, геодезическая и картографическая основы землеустройства и кадастров.

1.6.3. Виды профессиональной деятельности

Магистр по направлению подготовки 21.04.02 «Землеустройство и кадастры» готовится к следующим видам профессиональной деятельности: в соответствии с ФГОС по данному направлению подготовки представлена как организационно-управленческая; научно-исследовательская.

Конкретные виды профессиональной деятельности, к которым готовится магистр, определяются высшим учебным заведением совместно с обучающимися, научно-педагогическими работниками высшего учебного заведения и объединениями работодателей.

1.6.4. Задачи профессиональной деятельности

Магистр по направлению подготовки «Землеустройство и кадастры» должен быть подготовлен к решению следующих профессиональных задач в соответствии с профильной направленностью ООП магистра и видами профессиональной деятельности:

организационно-управленческая деятельность:

- составление технической документации и отчётности;

- выполнение работ по подготовке к сертификации приборов, оборудования, технических устройств и систем;
- организация и планирование работы малых коллективов исполнителей;
- обоснование научно-технических и организационных решений;
- анализ результатов деятельности коллективов;
- определение требований и составление технической документации на выполнение ремонтных работ, приборов и оборудования;
- составление заявок на новое оборудование, приёмка и освоение нового оборудования и приборов;

научно-исследовательская деятельность:

- апробация автоматизированных систем проектирования, обработки кадастровой и другой информации, их анализ;
- участие в разработке новых методик проектирования, технологий выполнения топографо-геодезических работ при землеустройстве и кадастре, ведения кадастра, оценки земель и недвижимости;

проведение экспериментальных исследований;

- изучение научно-технической информации, отечественного и зарубежного опыта использования земли и иной недвижимости;
- участие во внедрении результатов исследований и новых разработок; организация защиты объектов интеллектуальной собственности.

1.7. Требования к результатам освоения ОП ВО

В результате освоения программы магистратуры у выпускника должны быть сформированы компетенции, установленные программой магистратуры.

Программа должна устанавливать следующие универсальные компетенции:

Выпускник должен обладать следующими универсальными компетенциями:

Код и наименование универсальной компетенции выпускника
УК-1. Способен осуществлять критический анализ проблемных ситуаций на основе системного подхода, выработать стратегию действий.
УК-2. Способен управлять проектом на всех этапах его жизненного цикла
УК-3. Способен организовывать и руководить работой команды, выработывая командную стратегию для достижения поставленной цели
УК-4. Способен применять современные коммуникативные технологии на государственном языке Российской Федерации и иностранном(ых) языке(ах) для академического и профессионального взаимодействия.
УК-5. Способен анализировать и учитывать разнообразие культур в процессе межкультурного взаимодействия.
УК-6. Способен определить и реализовать приоритеты собственной деятельности и способы ее совершенствования на основе самооценки
УК-7. Способен: искать нужные источники информации и данные, воспринимать, анализировать, запоминать и передавать информацию с использованием цифровых средств, а также с помощью алгоритмов при работе с полученными из различных источников данными с целью эффективного использования полученной информации для решения задач; проводить оценку информации, ее достоверность, строить логические умозаключения на основании поступающих информации и данных

Выпускник должен обладать следующими общепрофессиональными компетенциями (ОПК):

Код и наименование общепрофессиональной компетенции выпускника
ОПК-1. Способен решать производственные задачи и/или осуществлять научно-исследовательскую деятельность на основе фундаментальных знаний в области землеустройства и кадастров.
ОПК-2. Способен разрабатывать научно-техническую, проектную и служебную документацию, оформлять научно-технические отчеты, обзоры, публикации, рецензии в области землеустройства и кадастров с применением геоинформационных систем, и современных технологий.
ОПК-3. Способен осуществлять поиск, обработку и анализ информации для принятия решений в научной и практической деятельности.
ОПК-4. Способен определять методы, технологии выполнения исследований, оценивать и обосновывать результаты научных разработок в землеустройстве, кадастрах и смежных областях.
ОПК-5. Способен разрабатывать и реализовывать образовательные программы в сфере своей профессиональной деятельности
ОПК-6. Способен владеть инструментарием работы с большими массивами структурированной и неструктурированной информации, использовать современные цифровые методы обработки, анализа, интерпретации и визуализации данных с целью решения поставленных задач профессиональной и научно-исследовательской деятельности

в области землеустройства и кадастров.

Выпускник должен обладать следующими профессиональными компетенциями (ПК):

№ компетенции	Содержание компетенции
	организационно-управленческая деятельность:
ПК-1	способностью применять знание законов страны для правового регулирования земельно-имущественных отношений, контроля за использованием земель и недвижимости
ПК-2	способностью использовать знания для управления земельными ресурсами, недвижимостью, организации и проведения кадастровых и землеустроительных работ
	научно-исследовательская деятельность:
ПК-5	способностью проведения и анализа результатов исследований в землеустройстве и кадастрах
	производственно-технологическая деятельность:
ПК-10	способностью использовать знания современных технологий при проведении землеустроительных и кадастровых работ
ПК-11	способностью использовать знания современных методик и технологий мониторинга земель и недвижимости
ПК-12	способностью использовать знания современных технологий технической инвентаризации объектов капитального строительства
ПК-13	способностью использовать знания современных методик и технологий мониторинга земель и недвижимости
ПК-14	способностью использовать знания современных технологий технической инвентаризации объектов капитального строительства
ПК-15	способностью использовать средства автоматизированного проектирования при проведении, землеустроительных, кадастровых и геодезических работ
ПК-16	способностью использовать знание современных спутниковых ГЛОНАСС/GPS технологий для обеспечения землеустроительных и кадастровых работ геопространственными данными

Документы, определяющие содержание и организацию образовательного процесса

Образовательная программа 21.04.02 – «Землеустройство и кадастры» реализуется в соответствии с лицензией на право осуществления образовательной деятельности, приказом ректора об открытии образовательной программы и назначении руководителя программы. В соответствии с ОС РУДН ВО по направлению подготовки 21.04.02 «Землеустройство и кадастры» содержание и организация образовательного процесса при реализации данной ООП регламентируется учебным планом

магистра с учетом его профиля; рабочими программами учебных курсов, предметов, дисциплин (модулей), материалами, обеспечивающими качество подготовки и воспитания обучающихся; программами научно-исследовательской работы, производственной практики; годовым календарным учебным графиком, а также методическими материалами, обеспечивающими реализацию соответствующих образовательных технологий. График учебного процесс, учебный план и программы дисциплин являются Приложениями к данной ООП.

Материально-техническое обеспечение

Университет располагает материально-технической базой, обеспечивающей проведение всех видов дисциплинарной и междисциплинарной подготовки, лабораторной, практической и научно-исследовательской работы, предусмотренной учебным планом магистерской программы и соответствующей действующим санитарным и противопожарным правилам и нормам.

Необходимый для реализации магистерской программы перечень материально-технического обеспечения включает в себя: специально оборудованные кабинеты по дисциплинам учебного плана, а также помещения, оборудование и расходные материалы для выполнения выпускных квалификационных работ студентов.

Университет обеспечен комплексом компьютерной, копировальной, аудио и видео техникой, позволяющей проводить занятия с применением современных образовательных информационных технологий.

Перечень специализированных аудиторий, кабинетов, лабораторий и пр. включает кабинеты гуманитарных наук с учебно-методическим оборудованием, с аудио- и видеосистемами; компьютерные классы, оборудованные проектором, киноаппаратом, лабораторию по землеустройству, почвенную лабораторию и др.

Перечень специального оборудования составляет компьютерные

программы (для составления экономико-математических моделей, с набором программ по организации менеджмента в землеустройстве; спутниковая навигационная система; геодезические приборы: теодолиты, тахеометры, нивелиры и др.

Учебно-методическое и информационное обеспечение

В соответствии с требованиями ОС РУДН основная образовательная программа обеспечена учебно-методической документацией и материалами по всем учебным курсам, дисциплинам. Внеаудиторная работа обучающихся сопровождается разработанным методическим обеспечением и обоснованием времени, затрачиваемого на её выполнение.

Каждый обучающийся обеспечен доступом к электронно-библиотечной системе, к базам данных и библиотечным фондам университета. Каждый обучающийся по основной образовательной программе «Землеустройство и кадастры» обеспечен не менее чем одним учебным и одним учебно-методическим печатным и/или электронным изданием по каждой дисциплине профессионального цикла, входящей в образовательную программу (включая электронные базы периодических изданий).

Используемый библиотечный фонд укомплектован печатными и электронными изданиями основной учебной литературы по дисциплинам базовой части всех циклов, изданными за последние 10 лет (для дисциплин базовой части гуманитарного, социального и экономического цикла - за последние 5 лет).

Каждый обучающийся во время самостоятельной подготовки обеспечен рабочим местом в компьютерном классе с выходом в Интернет. Для обучающихся обеспечен доступ к современным отечественным профессиональным базам данных, информационным справочным и поисковым системам «Консультант Плюс», «Гарант», а также к электронно-библиотечным системам и полнотекстовым зарубежным базам данных.

