

Документ подписан простой электронной подписью
Информация о владельце:
ФИО: Ястребов Олег Александрович
Должность: Ректор
Дата подписания: 01.06.2023 09:12:53
Уникальный программный ключ:
ca953a0120d891083f939673078ef1a989dae18a

**Федеральное государственное автономное образовательное учреждение
высшего образования «Российский университет дружбы народов»**

Инженерная академия

(наименование основного учебного подразделения (ОУП)-разработчика ОП ВО)

РАБОЧАЯ ПРОГРАММА ДИСЦИПЛИНЫ

Геоинформационные системы и их применение

**Рекомендована МССН для направления подготовки/специальности:
07.04.03 Дизайн архитектурной среды**

**Освоение дисциплины ведется в рамках реализации основной профессиональной
образовательной программы высшего образования (ОП ВО):
Параметрический дизайн в архитектурной среде**

Москва
2023

1. ЦЕЛЬ ОСВОЕНИЯ ДИСЦИПЛИНЫ

Целью освоения дисциплины «Геоинформационные системы и их применение» является формирование знаний и умений, необходимых для принятия обоснованных решений использования геоинформационных систем, ориентированных на тематический анализ географических пространственных данных для решения прикладных задач.

Основными **задачами** дисциплины являются:

- Знакомство студентов с основными теоретическими принципами организации геоинформационных систем;
- Обучение использованию новейших компьютерных геоинформационных технологий для обработки пространственно-временных данных;
- Освоение методики применения геоинформационных систем в профессиональной квалификационной области студентов.

2. ТРЕБОВАНИЯ К РЕЗУЛЬТАТАМ ОСВОЕНИЯ ДИСЦИПЛИНЫ

Освоение дисциплины «Геоинформационные системы и их применение» направлено на формирование у обучающихся следующих компетенций (части компетенций):

Таблица 2.1. Перечень компетенций, формируемых у обучающихся при освоении дисциплины (результаты освоения дисциплины)

Шифр	Компетенция	Индикаторы достижения компетенции (в рамках данной дисциплины)
УК-7	УК-7 Способен искать нужные источники информации и данные, воспринимать, анализировать, запоминать и передавать информацию с использованием цифровых средств, а также с помощью алгоритмов при работе с полученными из различных источников данными с целью эффективного использования полученной информации для решения задач; проводить оценку информации, ее достоверность, строить логические умозаключения на основании поступающих информации и данных	УК-7.1. Осуществляет поиск нужных источников информации и данных, воспринимает, анализирует, запоминает и передает информацию с использованием цифровых средств, а также с помощью алгоритмов при работе с полученными из различных источников данными с целью эффективного использования полученной информации для решения задач. УК-7.2. Проводит оценку информации, ее достоверность, строит логические умозаключения на основании поступающих информации и данных.

В результате изучения дисциплины студент должен:

Знать: основные области применения ГИС.

Уметь: использовать современное программное обеспечения в области ГИС для достижения поставленных прикладных задач.

Владеть: навыками комплексного анализа и обработки географических пространственных данных.

3. МЕСТО ДИСЦИПЛИНЫ В СТРУКТУРЕ ОП ВО

Дисциплина «Геоинформационные системы и их применение» относится к вариативной части блока дисциплин учебного плана.

В рамках ОП ВО обучающиеся также осваивают другие дисциплины и/или практики, способствующие достижению запланированных результатов освоения дисциплины «Геоинформационные системы и их применение»

Таблица 3.1. Перечень компонентов ОП ВО, способствующих достижению запланированных результатов освоения дисциплины

Шифр	Предшествующие дисциплины	Последующие дисциплины
УК-7	Свето-цветовая организация городской среды Современные концепции в дизайне Типология зданий и сооружений	Инженерные системы умного города Государственный экзамен Выпускная квалификационная работа

4. ОБЪЕМ ДИСЦИПЛИНЫ И ВИДЫ УЧЕБНОЙ РАБОТЫ

Общая трудоемкость дисциплины составляет 3 зачетных единицы.

Таблица 4.1. Виды учебной работы по периодам освоения ОП ВО для **ОЧНОЙ** формы обучения

Вид учебной работы	ВСЕГО, ак.ч.	Семестр(-ы)			
		2			
<i>Контактная работа, ак.ч.</i>	51	51			
Лекции (ЛК)	17	17			
Лабораторные работы (ЛР)	34	34			
Практические/семинарские занятия (СЗ)	-	-			
<i>Самостоятельная работа обучающихся, ак.ч.</i>	39	39			
<i>Контроль (экзамен/зачет с оценкой), ак.ч.</i>	18	18			
Общая трудоемкость дисциплины	академических часов	108	108		
	зачетных единиц	3	3		

5. СОДЕРЖАНИЕ ДИСЦИПЛИНЫ

Таблица 5.1. Содержание дисциплины (модуля) по видам учебной работы

Наименование раздела дисциплины	Содержание раздела (темы)	Вид учебной работы*
Геоинформационный анализ	Понятие, структура, классификация и базовые функции геоинформационных систем (ГИС). Способы получения и обработки данных дистанционного зондирования Земли в ГИС: космических снимков, цифровых моделей рельефа и картографических ресурсов. Растровая и векторная графика в ГИС.	ЛК, ЛР

Алгоритмы геоинформационного анализа для решения прикладных задач	Методы комплексного анализа геопространственных данных при решении конкретных отраслевых задач в области экологии, градостроительства, недропользования и в других сферах	ЛК, ЛР
Разработка и публикация геоинформационных Web-порталов	Отличия настольных и онлайн решений в ГИС. Облачное программное обеспечение для создания интерактивных веб-карт и их публикации. Использование онлайн платформ в картографии для визуализации и исследования геопространственных данных.	ЛК, ЛР

6. МАТЕРИАЛЬНО-ТЕХНИЧЕСКОЕ ОБЕСПЕЧЕНИЕ ДИСЦИПЛИНЫ

Таблица 6.1. Материально-техническое обеспечение дисциплины

Тип аудитории	Оснащение аудитории	Специализированное учебное/лабораторное оборудование, ПО и материалы для освоения дисциплины (при необходимости)
Лекционная	Аудитория для проведения занятий лекционного типа, оснащенная комплектом специализированной мебели; доской (экраном) и техническими средствами мультимедиа презентаций.	
Семинарская	Аудитория для проведения занятий семинарского типа, групповых и индивидуальных консультаций, текущего контроля и промежуточной аттестации, оснащенная комплектом специализированной мебели и техническими средствами мультимедиа презентаций.	
Компьютерный класс	Компьютерный класс для проведения занятий, групповых и индивидуальных консультаций, текущего контроля и промежуточной аттестации, оснащенная персональными компьютерами (в количестве 25 шт.), доской (экраном) и техническими средствами мультимедиа презентаций.	Quantum GIS (QGIS)
Для самостоятельной работы обучающихся	Аудитория для самостоятельной работы обучающихся (может использоваться для проведения семинарских занятий и консультаций), оснащенная комплектом специализированной мебели и компьютерами с доступом в ЭИОС.	

7. УЧЕБНО-МЕТОДИЧЕСКОЕ И ИНФОРМАЦИОННОЕ ОБЕСПЕЧЕНИЕ ДИСЦИПЛИНЫ

Основная литература:

1. Шовенгердт Роберт А. Дистанционное зондирование. Модели и методы обработки изображений / Шовенгердт Р.А.; Кирюшин А.В., Демьяников А.И. (пер. с англ.). — 3-е изд. — М.: Техносфера, 2013. — 589 с.
2. Монография «Состояние и перспективы использования результатов космической деятельности в интересах модернизации экономики Российской Федерации и развития ее регионов» / Макаров Ю.Н., Безбородов В.Г., Жиганов А.Н. и др.; под общей редакцией В.Г. Безбородова. – Москва: ЗАО «НИИ «ЭНЦИТЕХ», 2014. – 318 с.
3. Геоинформатика. // Капралов Е.Г., Кошкарев А.В., Тикунов В.С., Лурье И.К., Серапинас Б.Б., Рыльский И.А.; под ред. Тикунова В.С. – 3-е изд., перераб. и доп. – М. Академия, 2010. ISBN: 5-7695-6468-7 ISBN 978-5-7695-6468-0, 400 стр.
4. Рис У. Г. Основы дистанционного зондирования/У. Рис.-Москва:Техносфера,2006, ISBN 5-94836-094-6.-336.
5. Токарева О.С. Обработка и интерпретация данных дистанционного зондирования Земли. Учебное пособие. Изд-во Томского политехнического у-та. Томск, 2010 -148 с.
6. Малин А.С. Региональное управление. Уч. пособие Гос. Ун-т Высшая школа экономики М.:изд. дом ГУВШЭ, 2006.
7. Шихов А.Н., Черепанова Е.С., Пьянков С.В. Геоинформационные системы: методы пространственного анализа: учеб. пособие /А.Н. Шихов, Е.С. Черепанова, С.В. Пьянков. Перм. гос. нац. исслед.ун-т. – Пермь, 2017 – 88 с.: ил.
8. Балдина Е.А Лабутина И.А Дешифрирование аэрокосмических снимков: учебник, [электронное издание сетевого распространения] / Е.А. Балдина, И.А. Лабутина. – 2-е изд., переработанное и дополненное. – М.: «КДУ», «Добросвет», 2021. – 269 с.

Дополнительная литература

1. Геоинформатика: в 2 кн.: учебник для студентов высших учебных заведений / Капралов Е.Г., Кошкарев А.В., Тикунов В.С. и др.; под ред. Тикунова В.С. – 2-е изд., перераб. и доп. – М. Академия, 2008, 384 с.
2. Тикунов В.С., Капралов Е.Г. Кошкарев А.В. и др. Основы геоинформатики. Учебное пособие для ВУЗов. М. Академия. 2004 г., 2006 г.
3. Геоинформационное картографирование. Методы геоинформатики и цифровой обработки космических снимков: учебник. // Лурье И.К. - издание 2-е, исправленное – М.: КДУ, 2010.
4. Миртова И.А, Топографическое дешифрирование объектов Земельного и городского кадастра. Учебное пособие - М.:–Изд-во МИИГАиК, 2007 -120 с.
5. Справочник стандартных и употребляемых (распространённых) терминов) по геодезии и картографии, топографии, геоинформационным системам, пространственным данным// Александров В.Н., Базина М.А., Журкин И.Г., Корнилова Л.В., Плешков В.Г., Побединский Г.Г., Ребрый А.В., Тимкина О.В. - М. Братишка, 2007 -736 с.
6. Журкин И.Г., Шайтура С.В. Геоинформационные системы. Кудиц-Пресс, 2009–272 с.
7. [Грузинов В.С. Системные основы геоинформационного моделирования территорий // Геодезия и картография. - 2009. - № 1 - с. 51-54](#)

8. Грузинов В.С. Система знаний как элемент информационного обеспечения ГИС // Известия вузов. Геодезия и аэрофотосъёмка. - 2009. - № 3 - с. 72-75
9. Грузинов В.С. Перспективы развития функциональных возможностей программного обеспечения ГИС // Известия вузов. Геодезия и аэрофотосъёмка. - 2009. № 6 - с.89-91
10. Грузинов В.С. [Геопорталы и геосети как элементы инфраструктуры обмена геопространственными данными](#) // [Известия высших учебных заведений. Геодезия и аэрофотосъёмка, № 1, 2014](#) с. 95-100
11. Журкин И.Г., Чабан Л.Н., Грузинов В.С. Геоинформационное моделирование и картографирование природно-ресурсного потенциала. «Геодезия и картография», № 7, 2009 с. 34-39
12. Кравченко Ю.А. Основы конструирования систем геомоделирования. Книга 2 Информационное геомоделирование. Модели и методы. СГГА, Новосибирск, 2008

Ресурсы информационно-телекоммуникационной сети «Интернет»:

1. ЭБС РУДН и сторонние ЭБС, к которым студенты университета имеют доступ на основании заключенных договоров:
 Электронно-библиотечная система РУДН – ЭБС РУДН
<http://lib.rudn.ru/MegaPro/Web>
 - ЭБС «Университетская библиотека онлайн» <http://www.biblioclub.ru>
 - ЭБС Юрайт <http://www.biblio-online.ru>
 - ЭБС «Консультант студента» www.studentlibrary.ru
 - ЭБС «Лань» <http://e.lanbook.com/>
 - ЭБС «Троицкий мост»
2. Базы данных и поисковые системы:
 - электронный фонд правовой и нормативно-технической документации <http://docs.cntd.ru/>
 - поисковая система Яндекс <https://www.yandex.ru/>
 - поисковая система Google <https://www.google.ru/>
 - реферативная база данных SCOPUS <http://www.elsevierscience.ru/products/scopus/>
 - Межрегиональная общественная организация содействия развитию рынка геоинформационных технологий и услуг Web-сайт ГИС-Ассоциации: <http://www.gisa.ru>
 - Ассоциация разработчиков, производителей и потребителей оборудования и приложений на основе глобальных навигационных спутниковых систем «ГЛОНАСС/ГНСС–Форум»: <http://aggf.ru/>
 - Межотраслевой журнал навигационных технологий «Вестник ГЛОНАСС»: <http://vestnik-glonass.ru/>
 - Состояние и перспективы российского рынка спутниковой навигации 2010: аналитический обзор. – М: 2011 г. http://aggf.ru/analitika/AGGF_2011.pdf
 - Введение в геоинформационные системы / Web-сайт «GIS-Lab и авторы» (<http://gis-lab.info/docs/giscourse>), Авг. 2007
 - [Базовая ГИС - платформа РЕКОД](http://ssc.rekod.ru/content/services/3). <http://ssc.rekod.ru/content/services/3>
 - <http://www.un.org/esa/susdev> (UN SD division);
 - <http://www.ulb.ac.le/ceese/meta/sustvl.html> (Virtual Library);
 - <http://www.uncsd2012.org/> - официальный сайт Рио+20

- <http://www.uncsd2012.org/rio20/index.php?page=view&type=400&nr=217&menu=45>
- города
- <http://www.earthsummit2012.org/> - форум участников
- <http://www.ecoaccord.org/rio20/> - ЭкоСогласие
- <http://www.geogr.msu.ru/science/projects/our/> - сайт географического ф-та МГУ
- http://www.geogr.msu.ru/science/projects/our/ross_swed/NewsLETTER - RUSSIAN SUSTAINABILITY NewsLETTER
- калькулятор экологического следа. Тест <http://ecosled.wwf.ru/>


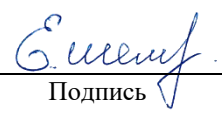

Учебно-методические материалы для самостоятельной работы обучающихся при освоении дисциплины/модуля:*

1. Курс лекций по дисциплине «Геоинформационные системы и их применение».
2. Задания к лабораторным работам
3. Инструкции по работе с программным обеспечением

8. ОЦЕНОЧНЫЕ МАТЕРИАЛЫ И БАЛЛЬНО-РЕЙТИНГОВАЯ СИСТЕМА ОЦЕНИВАНИЯ УРОВНЯ СФОРМИРОВАННОСТИ КОМПЕТЕНЦИЙ ПО ДИСЦИПЛИНЕ

Оценочные материалы и балльно-рейтинговая система* оценивания уровня сформированности компетенций (части компетенций) по итогам освоения дисциплины «Геоинформационные системы и их применение» представлены в Приложении к настоящей Рабочей программе дисциплины.

РАЗРАБОТЧИКИ:

доцент департамента механики и процессов управления		Д.О. Капралова
Должность, БУП	Подпись	Фамилия И.О.
старший преподаватель департамента механики и процессов управления		Е.М. Шемякина
Должность, БУП	Подпись	Фамилия И.О.
старший преподаватель департамента механики и процессов управления		А.В. Орловский
Должность, БУП	Подпись	Фамилия И.О.